








ANÁLISIS DEL PARCELARIO URBANO


ALTURAS DE LAS EDIFICACIONES

	ALTURAS	SUBPARCELAS	PORCENTAJE
	> Cinco Alturas	85	0,90 %
	Cinco Alturas	197	2,09 %
	Cuatro Alturas	405	4,29 %
	Tres Alturas	834	8,84 %
	Dos Alturas	1.726	18,30 %
	Una Altura	2.754	29,20 %
	Sin edificar	3.432	36,38 %
		9.433	100,00 %

CARTOGRAFÍA

CARTOGRAFÍA CATASTRAL

CARTOGRAFÍA CATASTRAL URBANA



CARTOGRAFÍA BÁSICA URBANA

CARTOGRAFIA BÁSICA URBANA ESCALA 1:1.000

 HIDROGRAFI

OTRAS INDICACIONES

ELEMENTOS CULTURALES

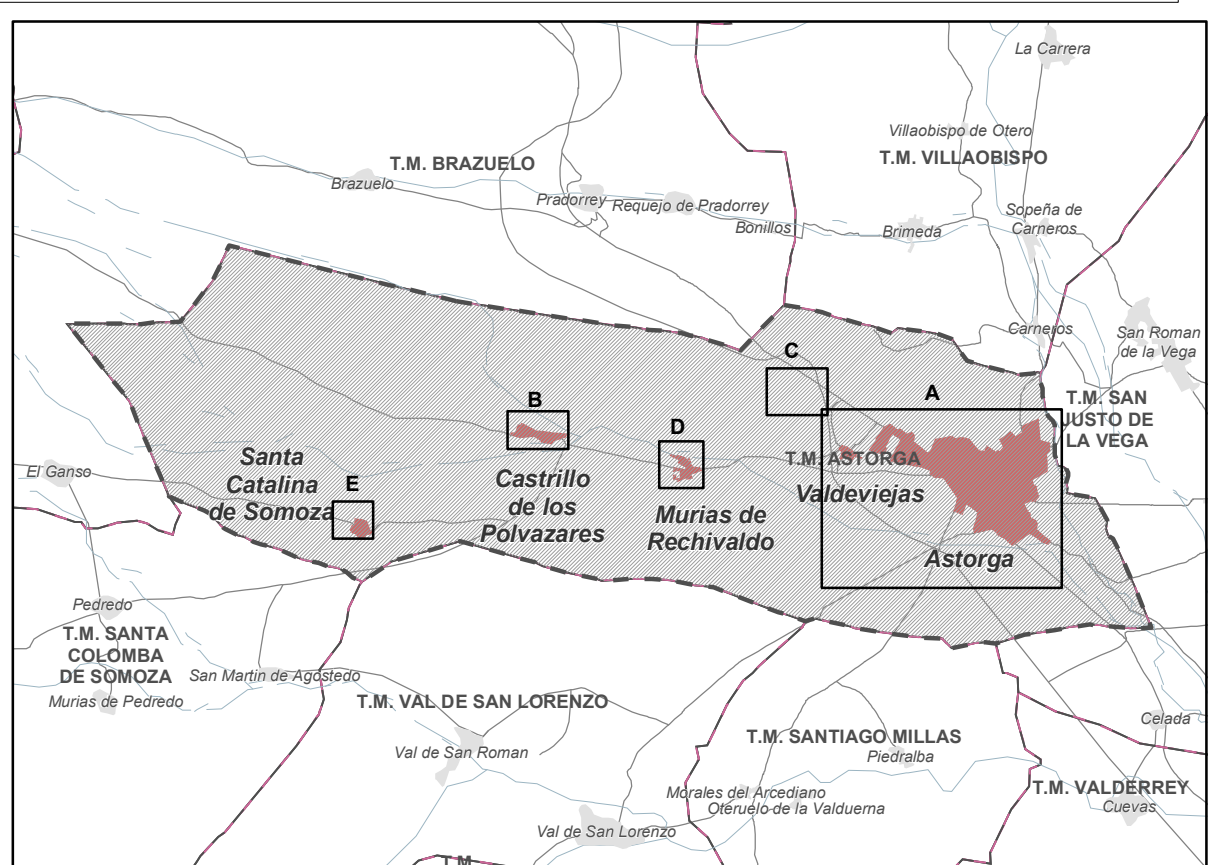
CONJUNTO HISTÓRICO-ARTÍSTICO	
<div style="border: 2px solid red; width: 100px; height: 100px;"></div>	DELIMITACIÓN DEL CONJUNTO HISTÓRICO-ARTÍSTICO DE LA CIUDAD DE AS REAL DECRETO 282/1978 DE 27 DE ENERO (B.O.E DE 3 DE MARZO DE 1978)
RECINTO AMURALLADO	
<div style="border-top: 2px solid black; width: 100px;"></div>	TRAMOS AMURALLADOS CONSERVADOS
<div style="border-top: 2px dashed black; width: 100px;"></div>	TRAMOS AMURALLADOS NO CONSERVADOS


 DILIGENCIA para hacer constar que la presente documentación, relativa a la
 Revisión del PGOU de Astorga, fue aprobada insólitamente en sesión plenaria
 del Ayuntamiento de dicha ciudad, de fecha 17.05.2018.
 Astorga, 18 de mayo de 2018
 EL SECRETARIO GENERAL

 Fco. O. Manuel Alja Rodríguez

TOPOGRAFÍA ELABORADA A PARTIR DE:

- CARTOGRAFÍA CATASTRAL APORTADA POR LA SEC. (SEDE ELECTRÓNICA DE LA DIRECCIÓN GENERAL DE CATASTRO) CON FECHA 14 DE MARZO DE 2012 Y AJUSTADA ESPACIALMENTE EN EL AÑO 2012
- www.catastro.gub.uy
- ACTUALIZACIÓN PUNTUALMENTE DEBIDO A LA DETECCIÓN DE DIFERENCIAS EN LA REVISIÓN DE DATOS EN CADA UNA DE LAS SECCIONES
- CARTOGRAFÍA BASADA URBANA SERIE E-11.000 DE LOS ACTUALES POBLADOS DEL TÉRMINO MUNICIPAL DE ASTORIA, REALIZADA POR CADIS S.A. EN 1960, AJUSTADA POR LOS TÉCNICOS DEL AJUSTAMIENTO Y AJUSTADA ESPACIALMENTE EN EL AÑO 2012
- www.catastro.gub.uy
- DATOS DE LAS PROYECCIONES UTM - WGS 84 DEL EUROPEAN DATUM 1950 (ED50)
- DATOS DE LAS DEFORMACIONES APORTADAS POR EL CENTRO DE INFORMACIÓN TERRITORIAL (C.I.T.)
- CARTOGRAFÍA BASADA TERRITORIAL, SERIES 1:50,000 EN EL AMBITO DE LA HOJA Nº 104-III, MAPA DEL MUNICIPIO NACIONAL N.º 104-III, ELABORADO POR EL INSTITUTO NACIONAL DE LA HOJA Nº 104-III DEL MTN-25 (AL DENTRÉ DEL PLANO) DE LA JUNTA DE CATASTRO Y LEÓN.
- SISTEMA DE COORDINACIÓN GEOGRÁFICA DEL DATUM 50 (HUSO 29 EN ZONA UN (ED50/29N))
- SISTEMA DE REPRESENTACIÓN UTM.
- LONGITUDES REFERIDAS AL MERIDIANO DE GREENWICH.
- ALTITUDES REFERIDAS AL NIVEL DEL MAR.



REVISIÓN DEL PLAN GENERAL DE ORDENACIÓN URBANA DE
A S T O R G A

DOCUMENTOS DE INFORMACIÓN ANÁLISIS Y DIAGNÓSTICO
PLANOS DE INFORMACIÓN

DIEMBRE 2017

ANÁLISIS DEL PARCELARIO URBANO:
ALTURAS DE LA EDIFICACIÓN.
NÚCLEOS DE POBLACIÓN

ESCALA: 1:3.000

0 25 50 100 150 200 m


EQUIPO
REDACTOR:

cotasa

N

W E

S



DI
PI-1